

Datum	6-12-2017	Retouradres: Stationsweg 13, 3972 KA Driebergen
Projectnaam	Stationsgebied Driebergen-Zeist	
Uw referentie	-	Bewoner of eigenaar van dit pand
Onze referentie	SDZ-COR-0036	
Behandeld door	Jorien Batterink	
Telefoon direct	088-400 8092	
E-mail	infosdz@bam.com	
Blad	1	
Onderwerp	Update Informatie werkzaamheden december 2017	

Beste buurman, buurvrouw, relatie,

In het weekend van 16 en 17 december werkt BAM 52 uur achtereenvolgens in het stationsgebied. In dit weekend worden damwanden vlakbij het spoor aangebracht en wordt ruimte gecreëerd voor de bouw van het westelijke deel van de onderdoorgang. Verdere activiteiten dit weekend zijn het aanpassen van de overweg bij de Hoofdstraat, asfalterwerkzaamheden van de verlegde Stationsweg en betonwerkzaamheden.

Dit weekend rijden er geen treinen van 16 december 01.20 uur t/m maandag 18 december 05.20 uur. NS zet bussen in (staan op busstation). Kijk voor actuele reisinformatie op www.ns.nl.

Omlleidingen: bedrijven, hockeyverenigingen, P+R garage en aanwonenden bereikbaar

Doorgaand verkeer op de Hoofdstraat ter hoogte van de spoorwegovergang is gestremd van vrijdag 15 december 22.00 uur tot en met dinsdag 19 december 5.00 uur.

Doorgaand verkeer op de Stationsweg tussen de Hoofdstraat en de ingang van de P+R garage is gestremd van vrijdag 15 december 22.00 uur tot en met donderdag 21 december 05.00 uur.

Bedrijven (waaronder kerstbomenkwekers, restaurant, congrescentrum), hockeyverenigingen, P+R garage en aanwonenden aan Hoofdstraat en Odijkerweg blijven bereikbaar.

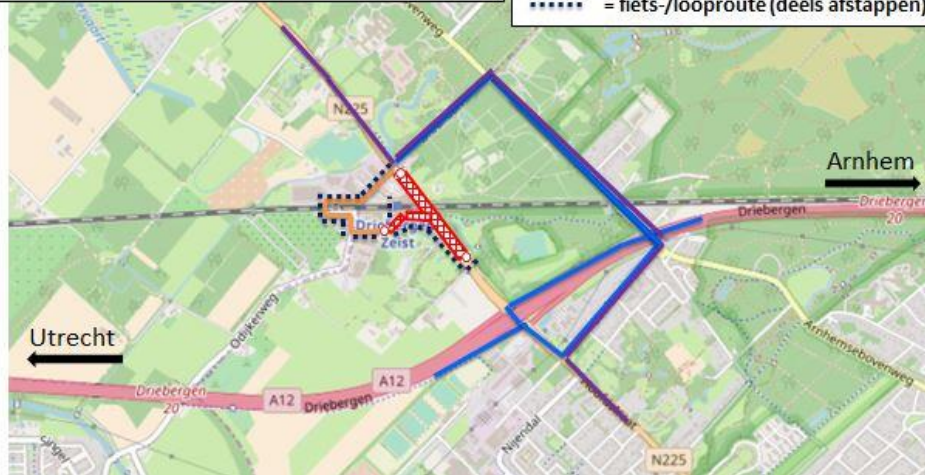
Gemotoriseerd verkeer wordt omgeleid via de Arnhemse Bovenweg, Breullaan en Odijkerweg en vice versa. Bestemmingsverkeer voor de P+R garage wordt vanaf A12 uit Arnhem geleid via afrit Maarsbergen, N224/N226 via Odijkerweg en vanaf A12 uit Utrecht via afrit Bunnik naar Odijk via Odijkerweg.

Voor fietsers en voetgangers geldt dit weekend tot en met maandag 18 december 5.00 uur een (korte) omlleidingsroute: voetgangers gaan tijdelijk over de voetgangersbrug en fietsers gaan via westzijde van de Hoofdstraat via het voetpad langs de Stationsweg naar de Odijkerweg-spoorovergang. Alle omlleidingsroutes zijn met borden aangegeven. Zie bijgaande kaartjes.

Situatie stationsgebied Driebergen-Zeist (overzichtskaart)



Vrijdag 15 december 2017 22.00 uur t/m dinsdag 19 december 5.00 uur

<p>Let op</p> <ul style="list-style-type: none"> • Bedrijven waaronder kerstbomenkwekers, restaurant, congrescentrum bereikbaar • Hockeyverenigingen en aanwonenden bereikbaar • P+R garage Stationsweg bereikbaar (via Odijkerweg) • Geen treinen maar bussen van 16 december 01.20 uur t/m maandag 18 december 05.20 uur (NS-bussen staan op busstation) 	<p>Legenda</p> <ul style="list-style-type: none">  = afgesloten  = omleidingsroute van en naar de A12  = route van Driebergen naar Zeist en vice-versa  = bestemmingsverkeer stationsgebied, P+R garage, halen en brengen, taxi's, OV-fiets, fietsstalling bereikbaar  = fiets-/looproute (deels afstappen)
---	--



Situatie stationsgebied Driebergen-Zeist (detailkaart)

Vrijdag 15 december 2017 22.00 uur t/m dinsdag 19 december 5.00 uur

<p>Let op</p> <ul style="list-style-type: none"> • Bedrijven waaronder kerstbomenkwekers, restaurant, congrescentrum bereikbaar • Hockeyverenigingen en aanwonenden bereikbaar • P+R garage Stationsweg bereikbaar (via Odijkerweg) • Geen treinen maar bussen van 16 december 01.20 uur t/m maandag 18 december 05.20 uur (NS-bussen staan op busstation) 	 <p>Legenda</p> <ul style="list-style-type: none">  = afgesloten  = bestemmingsverkeer stationsgebied, P+R garage, v halen en brengen, taxi's, OV-fiets, fietsstalling bereikbaar
---	--

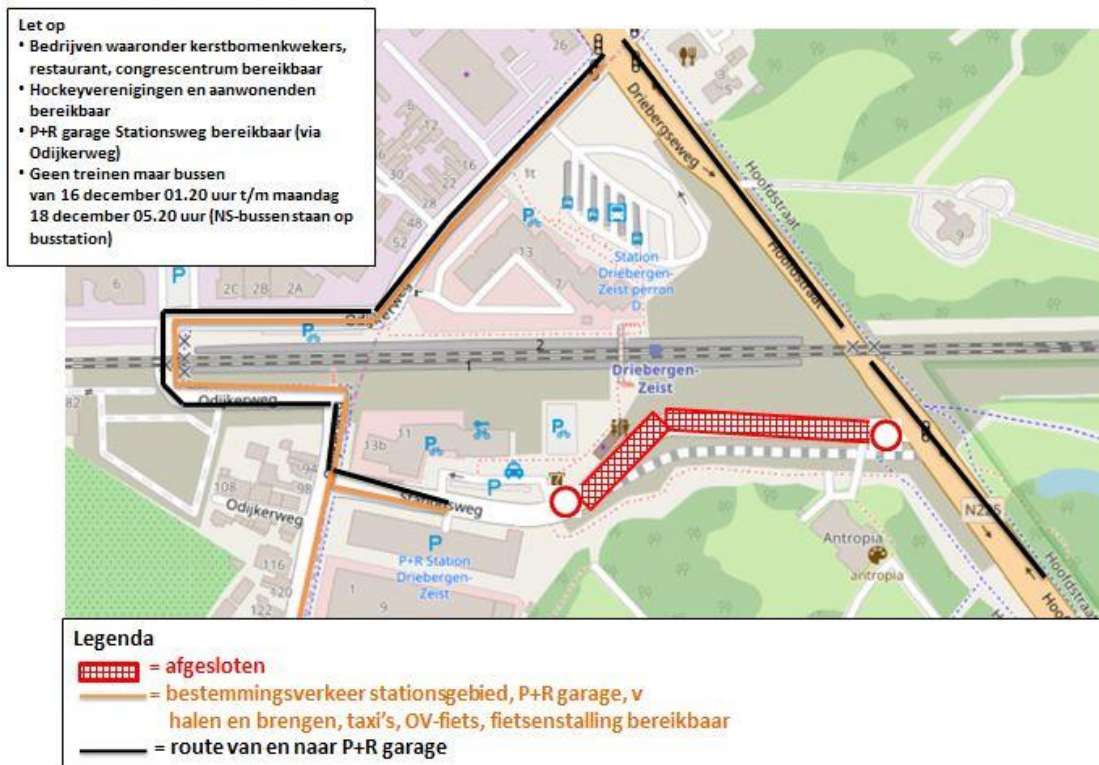
Werkzaamheden 19 tot en met 21 december 2017

Van 19 tot en met 21 december wordt een tijdelijke hulpbrug aangebracht, zodat er verder gebouwd kan worden aan de westelijke onderdoorgang. Deze tijdelijke hulpbrug zorgt voor de verbinding tussen de Hoofdstraat en Stationsweg. Verder realiseren wij deze dagen de aansluiting van de nieuwe tijdelijke Stationsweg op de hulpbrug, inclusief fiets- en voetpad.

De Stationsweg is tussen de Hoofdstraat en de ingang van de P+R garage afgesloten van 19 december 5.00 uur tot en met 21 december 5.00 uur. De P+R garage is bereikbaar via de Odijkerweg. Zie het kaartje.

Situatie stationsgebied Driebergen-Zeist (Hoofdstraat open)

Dinsdag 19 december 2017 5.00 uur t/m donderdag 21 december 5.00 uur



Meer informatie over de werkzaamheden stationsgebied

De werkzaamheden kunnen in de periode van 15 tot en met 21 december hinder geven voor alle verkeer, reizigers en omwonenden. Houd de projectwebsite, de gratis app en de website van NS in de gaten voor actuele (reis)informatie en volg eventueel de omleidingsborden. Tijdens de werkzaamheden houdt BAM een actueel fotoverslag bij op de social media accounts Facebook (@StationsgebiedDriebergenZeist) en Twitter (@stationDZ).

Datum 6-12-2017
Onze referentie SDZ-COR-0036
Blad 4

Nieuw stationsgebied

BAM bouwt in opdracht van ProRail een nieuw station, nieuwe fietsenkelder, nieuwe sporen en nieuwe onderdoorgang van de sporen ter hoogte van de Hoofdstraat. Meer informatie: www.stationdriebergenzeist.nl, het 'Bouwcafé' aan de Stationsweg 13 dat iedere woensdagmiddag tussen 13 en 16 uur geopend is, gratis te downloaden app Station Driebergen-Zeist, Facebook (@StationsgebiedDriebergenZeist) en Twitter (@stationDZ). Volg de werkzaamheden live via de webcam www.stationdriebergenzeist.nl/actueel/webcam

Meer informatie

Met deze informatie vertrouwen we erop u goed te hebben geïnformeerd. Heeft u toch een vraag of opmerking, neem dan gerust contact met ons op via bovenstaande contactgegevens.

Met vriendelijke groet,
Stationsgebied Driebergen-Zeist

Jorien Batterink
Omgevingsmanager